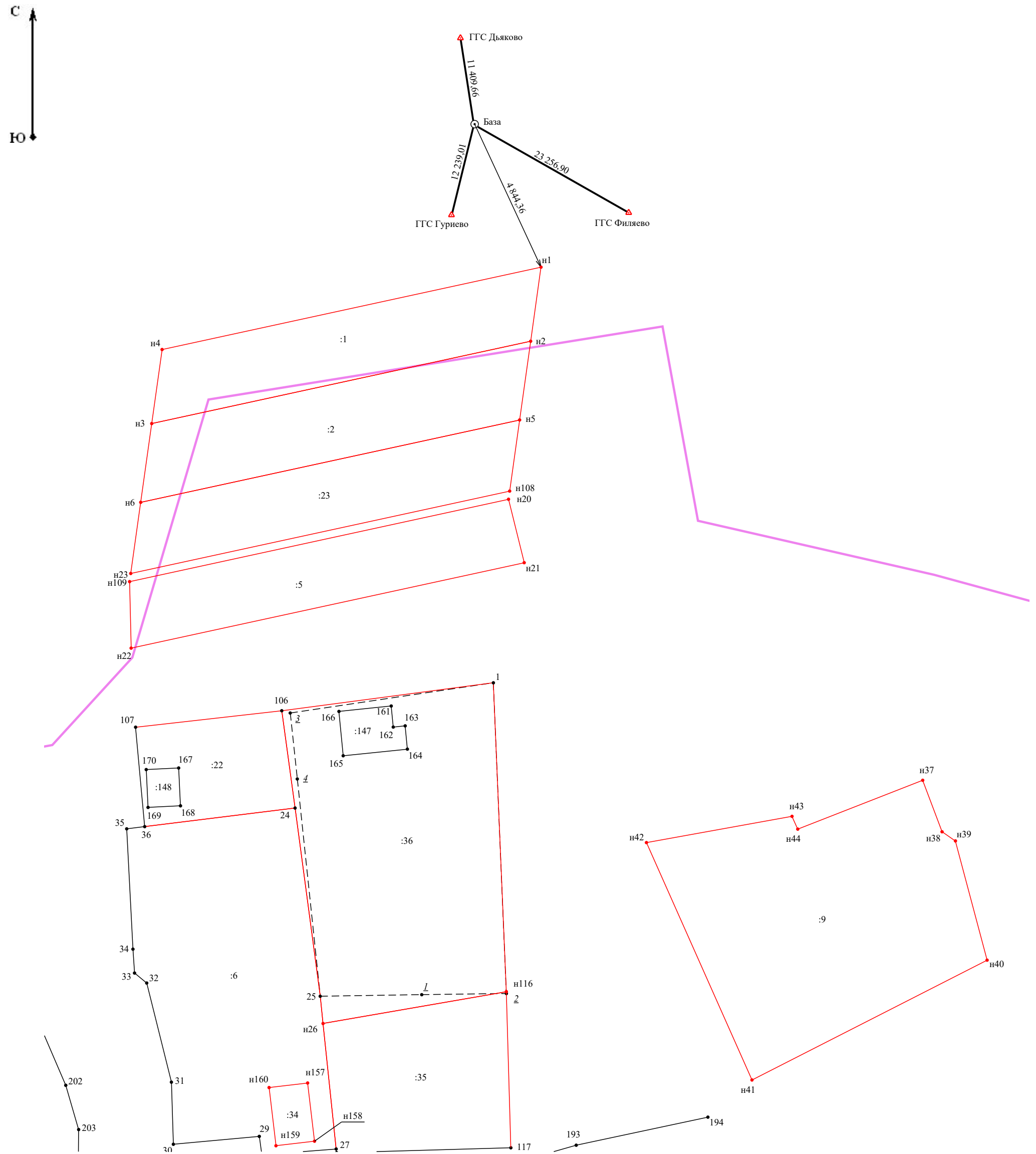








Схема геодезических построений



- Условные обозначения:**
-  База - Точка съёмочного обоснования
  -  ГГС Гуриево - Пункт государственной геодезической сети
  -  - Расстояние от базовой станции до ближайшей характерной точки земельного участка
  -  - Расстояние от базовой станции до ближайшего пункта государственной геодезической сети
  -  - Направления геодезических построений при определении координат характерных точек границ земельного участка
  -  - Направления между исходными геодезическими пунктами