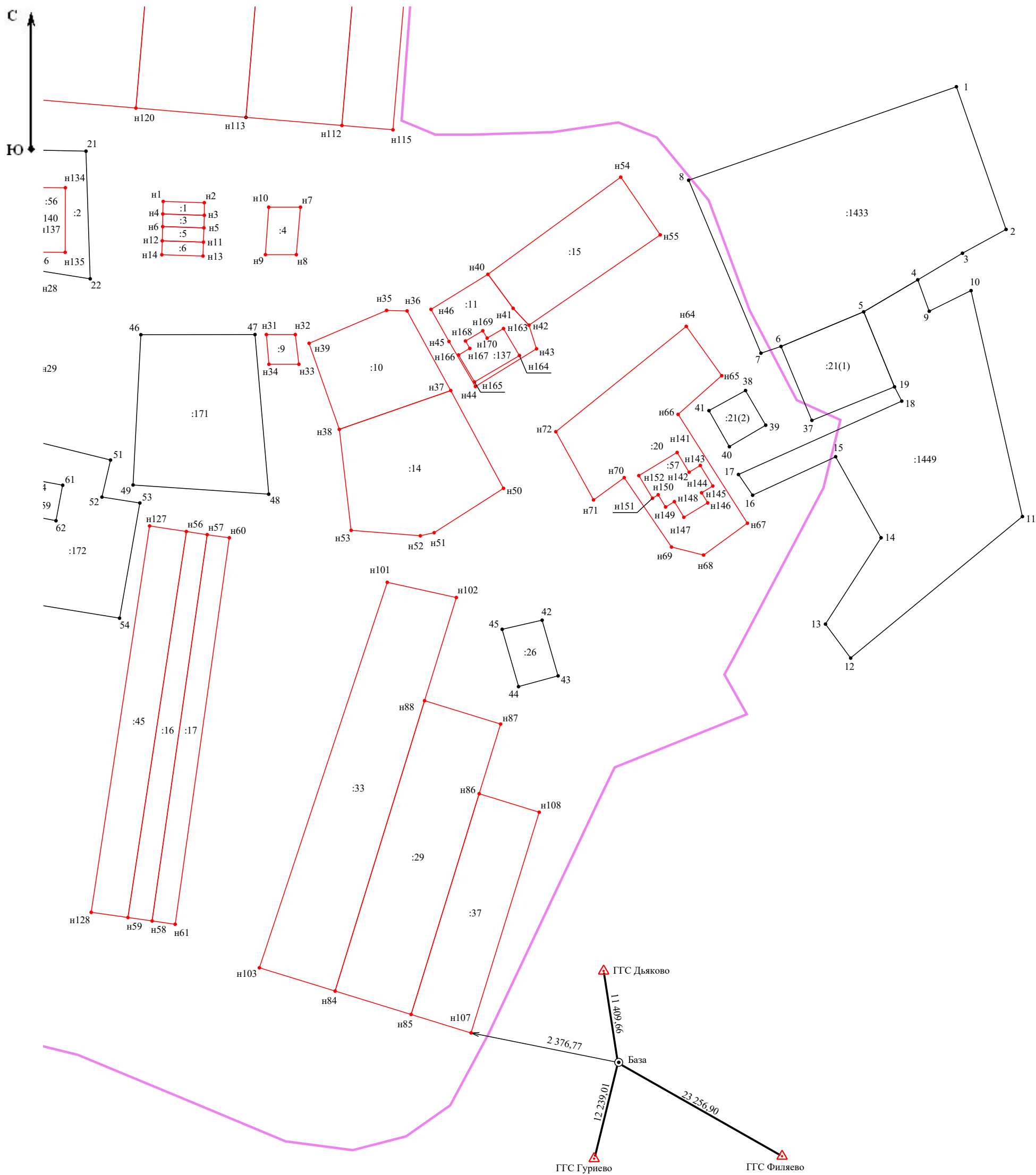


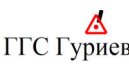
Схема геодезических построений



Условные обозначения:



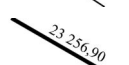
- Точка съемочного обоснования



- Пункт государственной геодезической сети



- Расстояние от базовой станции до ближайшей характерной точки земельного участка



- Расстояние от базовой станции до ближайшего пункта государственной геодезической сети



- Направления геодезических построений при определении координат характерных точек границ земельного участка



- Направления между исходными геодезическими пунктами