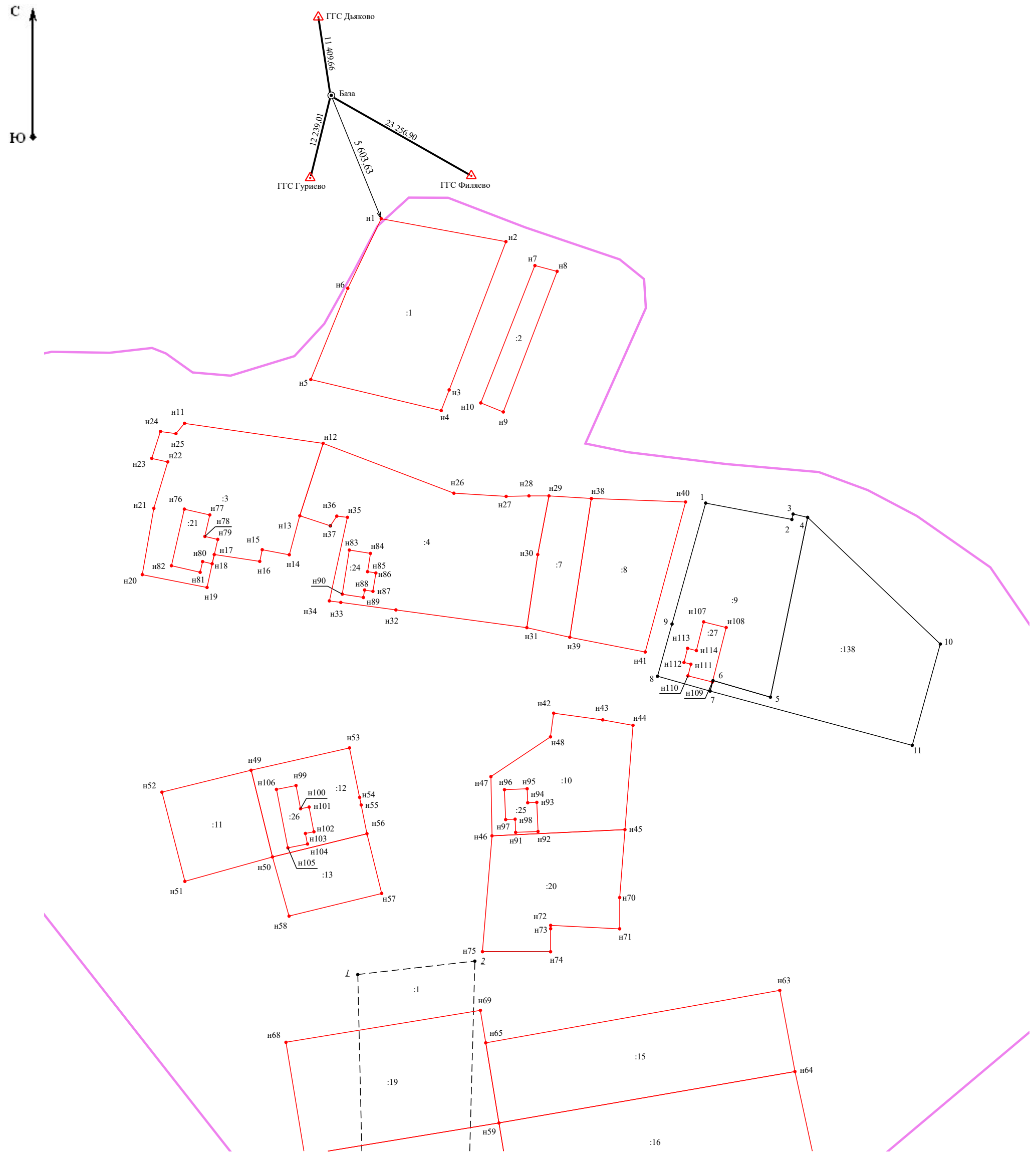








Схема геодезических построений



- Условные обозначения:**
-  База - Точка съёмочного обоснования
 -  ГТС Гуриево - Пункт государственной геодезической сети
 -  - Расстояние от базовой станции до ближайшей характерной точки земельного участка
 -  - Расстояние от базовой станции до ближайшего пункта государственной геодезической сети
 -  - Направления геодезических построений при определении координат характерных точек границ земельного участка
 -  - Направления между исходными геодезическими пунктами